

# REGOLAMENTO URBANISTICO

Comune di Orbetello

Provincia di Grosseto

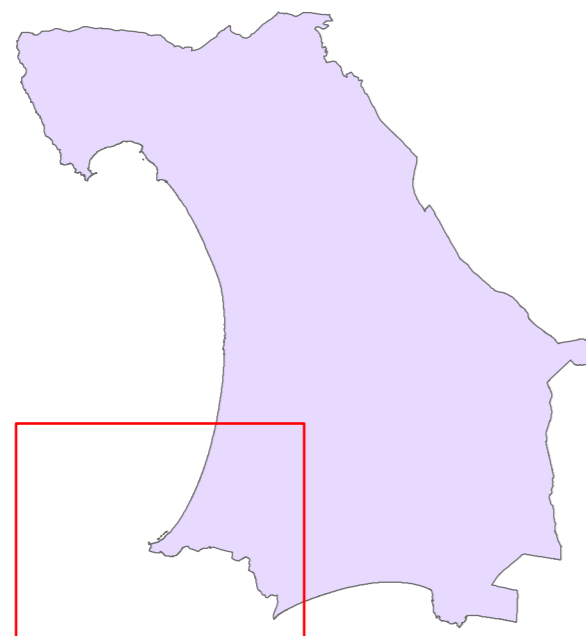
Settore Pianificazione Territoriale  
Ufficio Urbanistica

Gruppo progettazione

Coordinatore:  
Arch. Silvia Viviani  
Dirigente Settore Pianificazione Territoriale:  
Arch. Silvia Viviani  
Responsabile Servizio Urbanistica:  
Arch. Francesca Olivi  
Responsabile Ufficio Pianificazione:  
Arch. Elena Lupi

Responsabile del Procedimento:  
Arch. Francesca Olivi  
Garante della Comunicazione:  
Dott. Angelo Ruggiero Segretario Generale

Collaboratori:  
Sistema Informativo Territoriale:  
Valerio Buonaccorsi  
Indagini idrogeologiche idrauliche:  
Dott. Ing. Andrea Benvenuti  
Indagini Geologiche:  
Ghea Geologi associati Dott. Luca Pagliuzzi  
Analisi Storica:  
Arch. Nicoletta Majoli  
Relazioni di Incidenza e Rapporto Ambientale:  
Dott. Marco Lebboroni  
V.A.S. e Valutazione Integrata:  
I.P.A. Ingegneria Ing. Giovanna Benvenuti  
Partecipazione:  
S.C. Rete di Sviluppo Dott. Lapo Ceccoli



Indagini Geologico-Tecniche di supporto al Regolamento Urbanistico  
(L.R. 1/2005 - D.P.G.R. 27/04/2007 n.26/R - Piano Assetto Idrogeologico del Bacino Regionale Ombrone - Piano Territoriale di Coordinamento della Provincia di Grosseto)













## Carta con l'individuazione delle aree con problematiche idrogeologiche

Febbraio 2011 (Modifiche a seguito di osservazioni e prescrizioni)

TAV.1e

scala 1:10.000

### Legenda

-  A - Alta vulnerabilità idrogeologica (art.15 P.S. 2007)
-  M - Media vulnerabilità idrogeologica (art.15 P.S. 2007)
-  B - Bassa vulnerabilità idrogeologica (art.15 P.S. 2007)
-  1.5  
Isopieze
-  Direzione di flusso
-  Aree interessate dall'ingressione del cuneo salino e da stress idrico (art.15 P.S. 2007)
-  Pozzi idropotabili
-  Zona di rispetto delle acque sotterranee per uso umano (art.94 D.Lgs. 152/2006)
-  Area di contorno sink holes (P.S. 2007)
-  Limite concessione mineraria/termale (art.31 ex - L.R. 86/94)
-  Zona di protezione idrogeologica (art.15 P.S. 2007)
-  Comparti e/o previsioni urbanistiche con singole schede di fattibilità geologica

